

Artes de la construcción de la carretera actual a finales del siglo XIX, el Camino Real era la ruta por la que discorría todo el tránsito de viajeros arrieros y comerciantes de la comarca. Muchos de ellos remontaban el valle del Esla en dirección a Riaño y los pasos de Tamra, Pordón y San Glorio, salidas naturales de la Montaña Oriental Leonesa hacia Asturias y Cantabria.



Sendero de Pequeño Recorrido de Castilla y León



Camino Real



de uso público
Rutas e instalaciones
en Castilla y León
Parque regional
Picos de Europa
León



Crémenes

Las Ventas de Valdoré es un reducido conjunto de edificios situados a un lado de la carretera de Cistierna a Riaño. Justo en este punto, el antiguo Camino Real que recorría el valle se separa del trazado actual de la comarcal para ir ganando altura progresivamente por el interior de un robledal. De este modo nos aproximamos al paraje de Los Dependidos, donde el camino, convertido en una pista de carros, pasa al pie de cortados rocosos mientras sobrevuela el cauce del Esla. La subida termina en el Ventanillo, un tajo abierto en la Peña que da paso a la magnífica vega de Villayandre y Crémenes, cerrada al fondo por el majestuoso macizo de Las Piratas.

El camino desciende ahora hasta encontrarse con la carretera de Villayandre, a pocos metros del pueblo, que conserva rincones fotogénicos. La senda permite bordear las huertas de la periferia para continuar avanzando entre chopos y praderías, sin apenas desnivel.

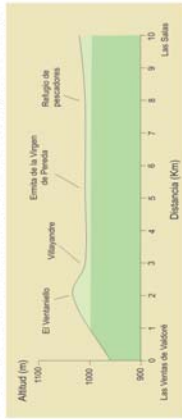
DESCRIPCIÓN DE LA RUTA



Patrimonio Natural de Castilla y León


CARACTERÍSTICAS DE LA RUTA

TIPO DE RECORRIDO: lineal.
PUNTO DE PARTIDA: Las Ventas de Valdoré.
PUNTO DE LLEGADA: Las Salas.
LONGITUD: 10 km (ida).
DURACIÓN: 3 h. 30 min (ida).
DESNIVEL: 80 m.
TIPO DE CAMINO: senda, pista de tierra y carretera.
USO RECOMENDADO: peatonal y cicloturista.
DIFICULTAD: baja.
ÉPOCA RECOMENDADA: todo el año, excepto con nieve.
ACCESOS ALTERNATIVOS: Crémenes y Villayandre; el recorrido se puede hacer en sentido contrario desde Las Salas.
SERVICIOS: existen establecimientos que ofrecen alojamiento y restauración en Las Ventas de Valdoré, Crémenes y Las Salas.
APUNTES: en épocas lluviosas se pasan tramos con mucho barro; a mitad de excursión, en el área recreativa de la ermita de Pereda hay una buena fuente; si se dispone de dos vehículos, se puede estacionar uno de ellos en cada extremo de la ruta para evitar la caminata de vuelta; de Crémenes también parte la senda PR-LE 50 Puerto de Tejedó.
MÁS INFORMACIÓN: Casa del Parque Valdeburón (987 742 215).



hasta las inmediaciones de Crémenes. En realidad, el pueblo queda al otro lado del río y nuestra ruta utiliza la tranquila carretera de Argoejo para dirigirse en dirección contraria hacia el área recreativa y la ermita de la Virgen de Pereda. Es un buen lugar para hacer un alto, antes de proseguir la marcha por la pista que nace a la izquierda de la calzada, de nuevo en busca de las riuueñas orillas del Esla.

Poco a poco el valle se va estrechando, dejando cada vez menos sitio a los prados y elevándose las laderas a nuestro lado de forma imponente y agreste, en católicas alforriamientos calizos salpicados de un arbolado perenne de sabinas centenarias. Afortunados así el último tramo del recorrido por un fondo de valle estrecho y umbrío, con un caminir cómodo y aneno que termina en un área de recreo, justo enfrente del caserío de Las Salas. En este punto la ruta contacta con el GR 1 que llega a las Salas procedente de Remolilla.



En el Sabinar de Crémenes destacan algunos ejemplares extraordinariamente viejos, de tronco grueso y descortezado.

NORMATIVA DEL PARQUE

- La práctica de la acampada libre no está permitida. Utiliza los camping, alojamientos de turismo rural y hoteles para pernoctar.
- Mantén limpio el Parque, deposita la basura en los contenedores instalados para tal fin.
- Se ruega el máximo respeto a la fauna, la flora y la geología. No se permite cortar ramas, arrancar plantas, perseguir animales, grabar nombres, etc.
- No introduzcas especies nuevas de la fauna salvaje y la flora silvestre. Lleva tus animales domésticos bajo control.
- Con carácter general no está permitido hacer fuego dentro del Parque.
- Recuerda que el ruido es una forma de contaminación. Se ruega por ello un comportamiento discreto y silencioso.
- Respeta las propiedades de los habitantes del Parque Regional, así como su cultura y tradiciones.
- No circules con vehículos a motor fuera de las vías y pistas autorizadas. Utiliza las sendas señalizadas para conocer el Parque caminando.
- Dadas las especiales características naturales de las Zonas de Reserva, el acceso a estas áreas está restringido.
- En beneficio de todos, respeta las señales.



El Sabinar de Crémenes es una de las cinco Zonas de Reserva del Parque Regional. Su importancia viene dada por su buen estado de conservación y por el carácter relicto de este tipo de bosques en la Cordillera Cantábrica, donde aparecen de forma muy local, asociados siempre a sustratos calizos y suelos poco desarrollados.



El camino bordea los huertos de Villayandre sin necesidad de atravesar el núcleo habitado; no obstante, la ruta nos brinda una estupenda ocasión para visitar este bonito pueblo.




El pueblo de Las Salas está ubicado en la desembocadura de un valle que desciende desde las faldas de Las Pintas.



La Ermita de la Virgen de Pereda es escenario de un tradicional festejo religioso cada 8 de septiembre. Al lado de la iglesia se ha adecuado una bonita área de recreo con fuente.



Entre Crémenes y Villayandre se desarrollan hermosas vegas a orillas del Está, ocupadas por prados de siega y cultivadas con frutales.



El primer tramo del recorrido salva un terreno escabroso, en el que dicen que existe un agujero en la roca que justifica que la zona haya sido bautizada con el sonoro nombre del Pajar del Diablo.



Desde el tajío conocido por el acertado topónimo del Ventaniello se goza de una gran panorámica de las vegas de Crémenes y Villayandre.

El Camino Real es una ruta histórica que comunica la Meseta con la Montaña, documentada al menos desde el siglo X.



	Ctra Nacional		Puntos de inicio		Restaurante
	Ctra Local		Panorámica		Cafetería/Bar
	Pista		Fuente		Casa Rural
	Senda		Área recreativa		Hotel/Hostal
	Límite del Parque		Iglesia/Ermita		Farmacia
	Límite de Zona de Reserva		Hómeo		Taller
	Sentido recomendado		Molino		Molino
	RUTA				

	Continuidad del sendero		Continuidad del sendero
	Giro izquierda		Giro izquierda
	Giro derecha		Giro derecha
	Mala dirección		Mala dirección

©CAUQUÉN Ediciones de Naturaleza. Textos e Ilustraciones: Luis Fruchías. Fotos y maquetación: Yolanda Cebal. Impreso en Gráficas SUPMA S.A. Dep. Legajo: AS. 2.219-2003