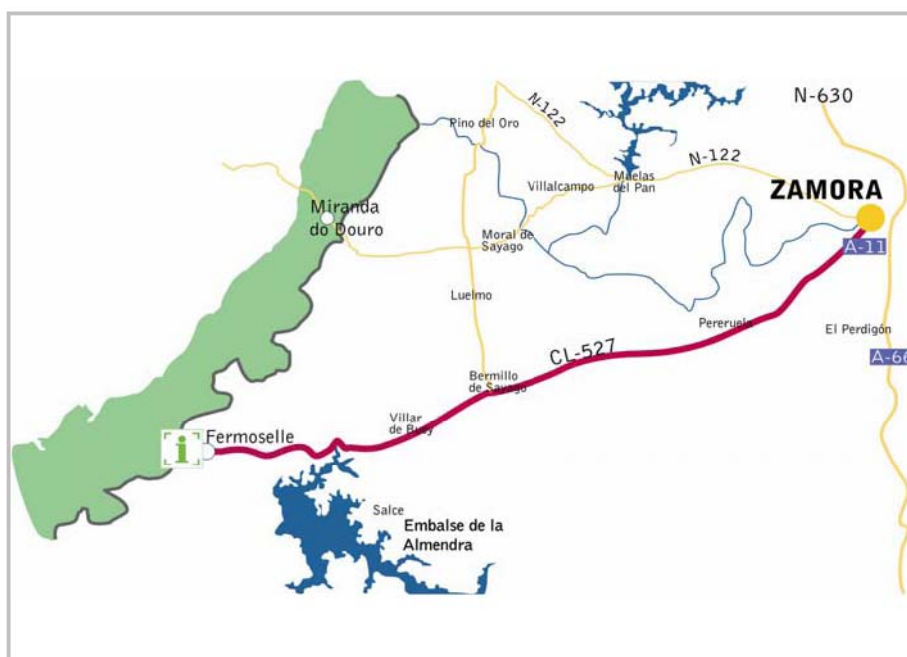



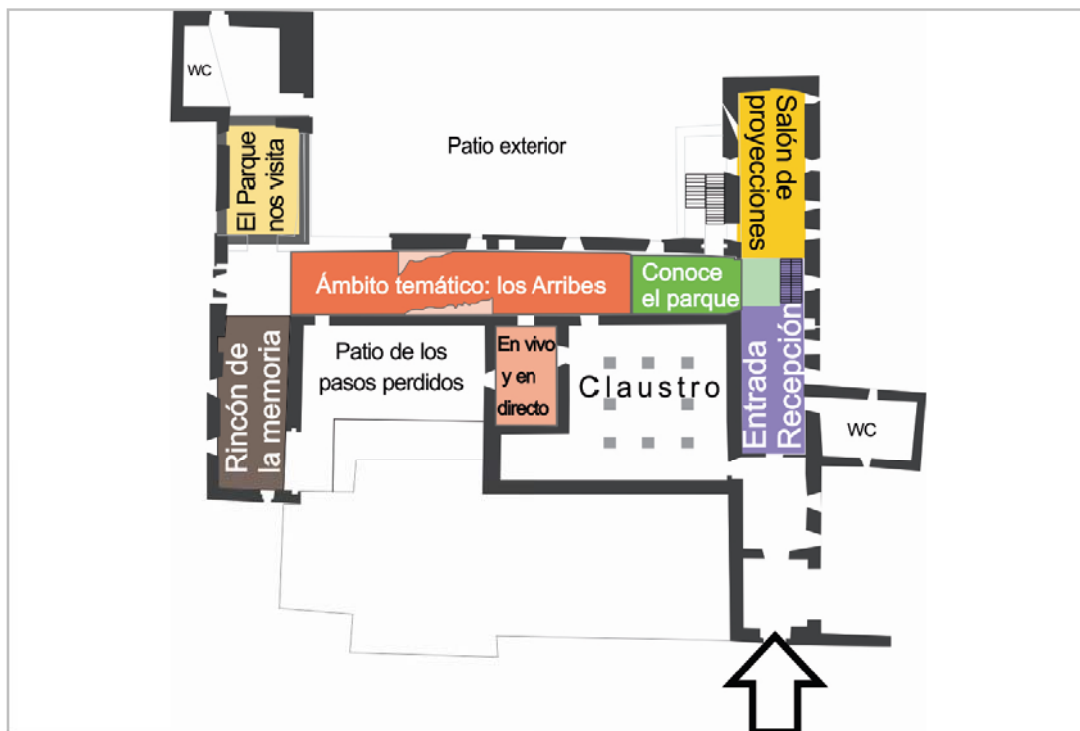
ZA. III: CASA DEL PARQUE DE ARRIBES DEL DUERO "CONVENTO DE SAN FRANCISCO"



Espacio Natural:	Parque Natural Arribes del Duero.
Localización:	En el antiguo Convento de San Francisco de Fermoselle, localidad situada al suroeste de la provincia de Zamora.
Dirección:	C/ San Juan, 89. Fermoselle. Zamora. Tel. 980 613 384. Correo electrónico: cp.arribes.fermoselle@patrimonionatural.org Coordenadas GPS: 41° 18' 59.61" N 6° 23' 49.95' W.'
Cómo llegar desde Zamora:	CL-527 hasta Fermoselle. Desde Bemposta y frontera portuguesa, ZA-323 hasta Fermoselle. Distancia: 65 km.



Itinerario de acceso:	Explanada amplia en las inmediaciones de la entrada a la Casa.		
Señalización:	La señalización de acceso a la casa está presente en diferentes puntos del itinerario urbano.		
Aparcamiento:	No específico ni delimitado		Plazas reservadas: 0.
Acceso a la entrada:	Rampa	Pendiente: 5%	Ancho: 4m
			Pavimento: piedra (granito)



Movilidad por el interior



Planta baja. Atención al público y exposición	Recepción	✗ Monitor especializado	✗ Plano de situación
	Punto de información	✗ Mostrador a una altura	✗ Panel informativo
	Zona audiovisual	✗ Video con imágenes acompañadas de música	
	Conoce el Parque Natural	✗ Maqueta de una presa del Parque adaptada a personas con discapacidad visual y ciega ✗ Paneles de texto e imágenes representativas ✗ Cuatro puntos interactivos con audio y texto	
	En vivo y en directo	✗ Cámara dirijible con pantalla de televisión	
	El Claustro	✗ Rampa de acceso al claustro sin pasamanos	
	Ámbito: Arribes	✗ Puntos interactivos con audio y texto	
Rincón de memoria La REN y otro parque nos visitan	✗ Material para tocar y oler (Ej.- aperos, frutos)		
Comunicación entre plantas		✗ Escalera <ul style="list-style-type: none"> - Pavimento de madera - Pasamanos a la izquierda - Los peldaños carecen de elementos antideslizantes - Posee plataforma elevadora 	
Planta primera	Biblioteca y sala de documentación	✗ Mesas adaptadas en altura ✗ Maquetas de edificios emblemáticos de las tradiciones y cultura de Arribes.	
✗ Aseo con adaptaciones En la planta baja		Puerta de entrada \geq de 80 cm - Barra de transferencia - Lavabo en el aseo - Grifería con monomando	
✗ Material específico adaptado		1. Material para tocar y oler (Ej.- frutos, plantas, etc.) 2. Módulos con sonido	

Accesibilidad a otros equipamientos del Espacio Natural



Transitable
con asistencia
(TA T:2)

Jardín botánico

El itinerario comienza junto a la casa. Recorrido circular en el que se puede observar y tocar especies vegetales características de la zona.



Pavimento de arripaq, arena compactada y piedra con pendientes longitudinales entre 2% y 8%. No se recomienda utilizar la rampa que conecta con la parte inferior del jardín (pendiente $\geq 30\%$)

Bordillos laterales a ambos lados del sendero de anchura superior a 1 metro.

Paneles descriptivos con texto y dibujos a lo largo del recorrido. Elementos artísticos relacionados con el jardín que se pueden tocar.

Localización: junto a la Casa del Parque.

Longitud total: alrededor de 150 m (ida y vuelta).

