


El recorrido por el monte La Boyería brinda una buena oportunidad para observar aves forestales, como el pito real que resulta llamativo y fácil de detectar tanto en el bosque como en las choperas que recorren el valle del río de Maraña.



Desde el lindero del monte La Boyería se goza de una grandiosa panorámica del Macizo de Mamporte.

Quesarrasa (1877 m)

Valjanto (2038 m)

Pico Mediodía (2173 m)

El Convento (2148 m)

La Uve (2164 m)

El Gistral (1855 m)

A las afueras de Maraña, a unos 300 m del pueblo, en el lugar conocido con el topónimo de El Barrero, tomamos una pista de tierra que sube desde la carretera hacia los prados de siega de El Bellido. Apenas iniciada la marcha se encuentra una bifurcación en la que hay que optar por el ramal de la derecha, que baja a vadear un arroyo antes de seguir subiendo hacia el monte La Boyería. Una vez alcanzado el nivel de los prados que limitan con el bosque, la ruta prosigue sin más desnivel que ligeras bajadas y cortas subidas por el interior de un hermoso y tranquilo robledal.

Todavía cerca del lindero del bosque, antes de salvar la vaguada de Los Llanargos, dejamos a la izquierda una pista de tierra vallada que utilizaremos a la vuelta. De este modo se inicia un recorrido circular, sin pérdida posible, por el interior de la masa arbolada, en la


que domina el roble albar pero en cuyas entrañas también existen buenos rodales de haya, que prefieren los enclaves más húmedos y umbrosos del monte. En un momento dado, después de una corta bajada, la pista cambia radicalmente de sentido, ganando rápidamente altura por el interior de una mancha de hayas. No obstante, la pendiente se suaviza enseguida, lo que permite emprender el regreso por otro tramo de escaso desnivel pero situado a bastante más altura. Será un poco más adelante cuando el camino comience el descenso que nos conducirá de regreso a Los Llanargos a través de una solana monopolizada por los robles. De vuelta en la pista inicial de La Boyería, solo queda desandar el primer tramo del recorrido en dirección a Maraña.

DESCRIPCIÓN DE LA RUTA

Sendero de Pequeño Recorrido de Castilla y León

PR-LE 48

Monte La Boyería



Parque regional de Picos de Europa en Castilla y León

Rutas e instalaciones de uso público



CARACTERÍSTICAS DE LA RUTA

TIPO DE RECORRIDO: circular.

PUNTO DE PARTIDA: Maraña (El Barrero).

PUNTO DE LLEGADA: Maraña (El Barrero).

LONGITUD: 6 km.

DURACIÓN: 2 h.

DESNIVEL: 120 m.

TIPO DE CAMINO: pista forestal.

USO RECOMENDADO: peatonal y cicloturista.

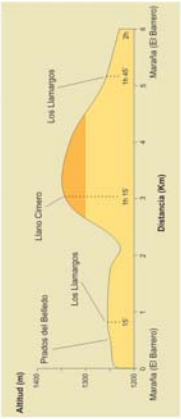
DIFICULTAD: baja.

ÉPOCA RECOMENDADA: todo el año, excepto con nieve.

SERVICIOS: en Maraña hay bares, alguno de los cuales da comidas, una casa rural y un albergue, en cuyos terrenos está disponible un área recreativa.

APUNTES: no se encuentran fuentes a lo largo del recorrido; es un itinerario de gran interés para intentar la observación de especies forestales, para lo cual es recomendable hacer la ruta a primera o última hora del día, procurando guardar silencio y prestando atención a los ruidos del bosque; por Maraña pasa el sendero de gran recorrido GR 1, que cruza todo el Parque de este a oeste, y también, de las inmediaciones del albergue, sale el PR-LE 19 o camino del Puerto de las Señales.

MÁS INFORMACIÓN: Casa del Parque Valdeburón (987 742 215).



NORMATIVA DEL PARQUE

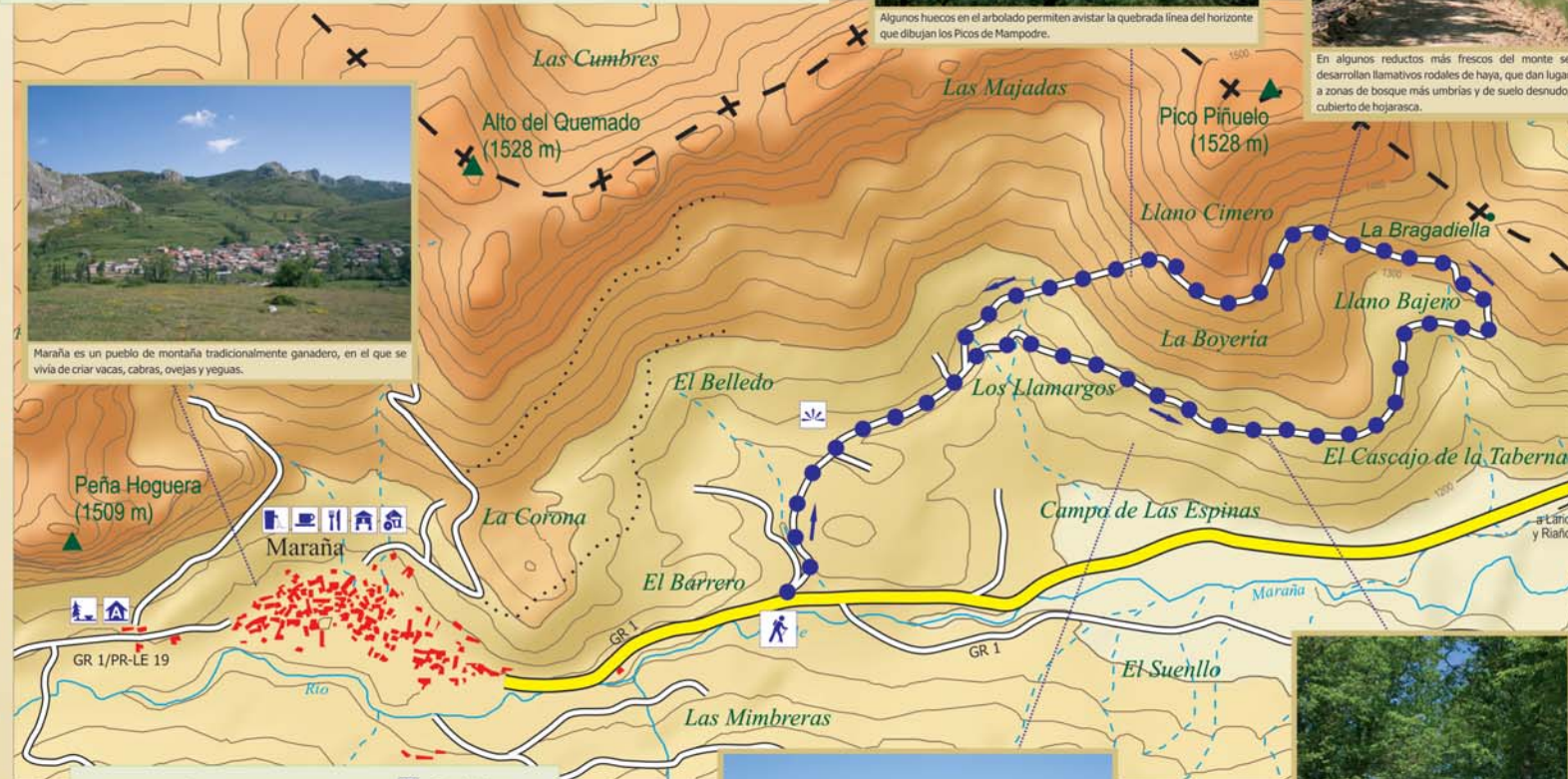
- La práctica de la acampada libre no está permitida. Utiliza los camping, casas de turismo rural y hoteles para pernoctar.
- Mantén limpio el Parque, deposita la basura en los contenedores instalados para tal fin.
- Se ruega el máximo respeto a la fauna, la flora y la geología. No se permite cortar ramas, arrancar plantas, perseguir animales, grabar nombres, etc.
- No introduzcas especies nuevas de la fauna salvaje y la flora silvestre. Lleva tus animales domésticos bajo control.
- Con carácter general no está permitido hacer fuego dentro del Parque.
- Recuerda que el ruido es una forma de contaminación. Se ruega por ello un comportamiento discreto y silencioso.
- Respeta las propiedades de los habitantes del Parque Regional, así como su cultura y tradiciones.
- No circules con vehículos a motor fuera de las vías y pistas autorizadas. Utiliza las sendas señalizadas para conocer el Parque caminando.
- Dadas las especiales características naturales de las zonas de reserva, el acceso a estas áreas está restringido.
- En beneficio de todos, respeta las señales.



Algunos huecos en el arbolado permiten avistar la quebrada línea del horizonte que dibujan los Picos de Mampodre.



En algunos reductos más frescos del monte se desarrollan llamativos rodales de haya, que dan lugar a zonas de bosque más umbrías y de suelo desnudo, cubierto de hojarasca.



Maraña es un pueblo de montaña tradicionalmente ganadero, en el que se vivía de criar vacas, cabras, ovejas y yeguas.



Sometido a un aprovechamiento sostenible desde antiguo, el monte La Boyería estaba reservado al pasto y ramoneo de los animales de tiro (vacas o bueyes); de forma regulada todavía se extrae leña y madera, productos que antaño se cambiaban en los mercados de la Meseta por el vino y la harina que escaseaba en la Montaña.



La mayor parte del monte La Boyería es un robleal de roble albar del que se han extraído los ejemplares más grandes para madera.