

NOTA: a lo largo de la senda la cobertura de telefonía móvil es reducida.


Nomenclatura: PR-SG-8.
Tipo de recorrido: Lineal.
Punto de partida: Valdevacas de Montejo.
Punto de llegada: Valdevacas de Montejo.
Longitud: 1,4 kilómetros.
Duración: 30 minutos.
Desnivel: 230 metros.
Tipo de camino: Camino forestal.
Dificultad: Baja.
Época recomendada: Todo el año.
Teléfono de emergencias: 112.

CARACTERÍSTICAS DE LA RUTA

RUTAS E INSTALACIONES DE USO PÚBLICO

PR-SG 8

Senda del Cerro El Alto



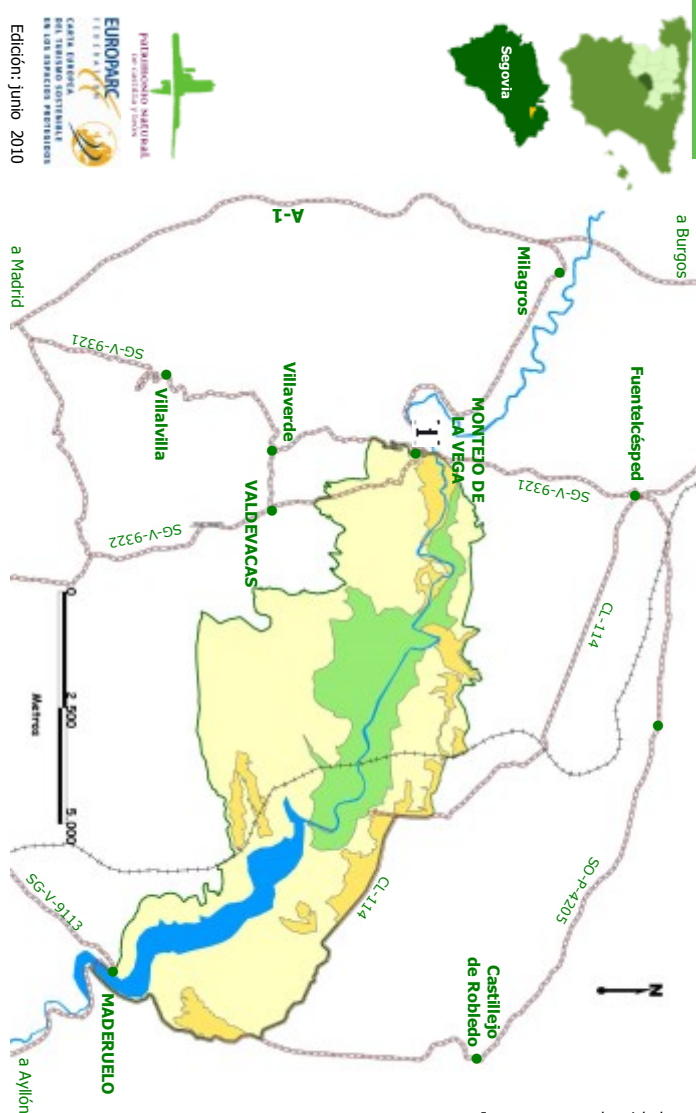
Rutas e instalaciones de uso público



parque natural
Hornos del Río Riaza
(Segovia)

Casa del Parque Natural Hornos del Río Riaza
 C/ de las Eras nº 14 40542 Montejo de la Vega de la Serrezuela (Segovia)
 Teléfono: 921 532 459 Correo: cp.riaza@patrimonionatural.org

Impreso en papel reciclado.



DESCRIPCIÓN DE LA RUTA

Partiendo de Valdevacas de Montejo, desde la calle de la Fuente, y siguiendo la señalización, nos aproximamos hasta la iglesia del pueblo. Dejando este emblemático edificio a nuestra derecha, ascendemos, durante 700 metros, al cerro El Alto. Una vez allí, desde esta magnífica atalaya, tendremos acceso a unas excepcionales vistas del entorno. Podremos divisar, a nuestra izquierda, una gran masa de Pradales. En cambio, al norte, divisamos el valle del río Riaza, la cuenca del Duero y la Sierra de la Demanda y al sur la Sierra de Ayllón.



vistas mientras descansamos.

Podemos completar esta senda con una visita por la localidad de Valdevacas de Montejo, típica villa serrana que conserva interesantes ejemplos de arquitectura tradicional. Esta población, asentada en lo alto del páramo, se remonta a la Edad Media, momento en el que perteneció a la Comunidad de Villa y Tierra de Montejo, de la que proviene su denominación, al igual que ocurre con otras localidades del entorno.

Tanto en el casco urbano como en sus alrededores, podemos descubrir diversas edificaciones tradicionales en-

tre las que destaca la iglesia parroquial, un templo de estilo barroco, de una sola nave dedicado a San Cristóbal. En su interior, podemos contemplar retablos neoclásicos, un excelente Cristo gótico y una pila bautismal románica.



Otras construcciones que aún se conservan, mantienen aún vivo el recuerdo de los oficios tradicionales y de la necesidad de construir con los materiales del entorno. Destacan los palomares, el lavadero, la fragua y diversas podegas subterráneas.

NORMATIVA DEL PARQUE

Visita la Casa del Parque, allí recibirás toda la información necesaria para recorrer este Parque Natural.

Camina por las sendas para no degradar la vegetación.

No hagas ruidos que puedan molestar a la fauna, el silencio y unos prismáticos te ayudaran a observar los animales.

No subas por las laderas, no te asomes a los cortados ni tires piedras desde ellos, puede ser peligroso.

Mantén limpio el Parque, que la única huella que quede de nuestra visita sea la de nuestros pasos.

No está permitida la escalada, hacer fuego o acampar en el interior de este espacio natural.






Si traes animales domésticos, llévalos bajo control.

Este espacio recibe muchos visitantes cada año y por lo tanto, no está permitido extraer muestras de rocas, animales, plantas o restos arqueológicos.


Sigue siempre las indicaciones del personal del Parque Natural.

A todos los que hacemos uso de este lugar nos corresponde asegurar su belleza y mantenimiento, para el disfrute de generaciones futuras.

PROHIBICIONES GENERALES

-  No acampar
-  No hacer fuego
-  No dejar basuras, ni hacer vertidos a los cauces del río
-  No vehículos
-  No molestar a los animales y plantas

- | | | |
|---|--|--|
|  Restaurante |  Alojamiento |  Fuente |
|  Mirador |  Patrimonio Histórico |  Aparcamiento |



X 446948
Y 4.597.079
ETRS89-H30



X 446982
Y 4.596718
ETRS89-H30




a Montejo de la Vega

PR-SG-8

SG-N-9322

VALDEVACAS DE MONTEJO



Metros

a Villaverde de Montejo

a Moral de Hornuez

