



Senda de la Ermita del Casuar

PRC-SG 7

RUTAS E INSTALACIONES DE USO PÚBLICO



Rutas e instalaciones de uso público

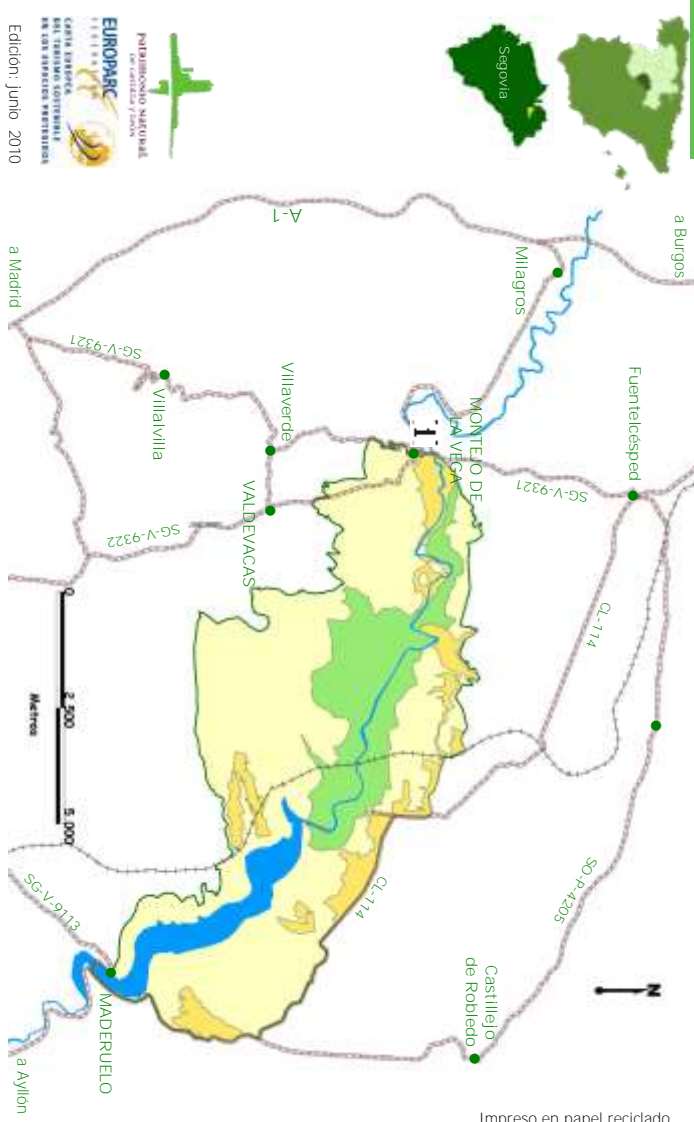


Hoces del Rio Riaza

(Segovia)

parque natural

Casa del Parque Natural Hoces del Rio Riaza
C/ de las Eras nº 18 40542 Montejo de la Vega de la Serrezuela (Segovia)
Teléfono: 921 53 24 59 Correo: cp.riaza@patrimoniounatural.org



DESCRIPCIÓN DE LA RUTA

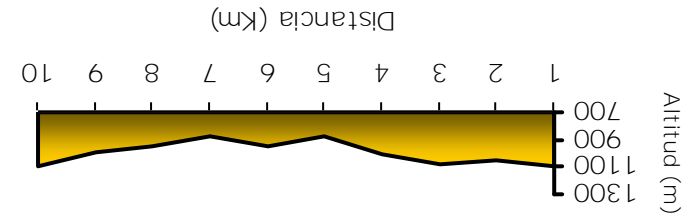
Partimos del municipio de Valdevacas de Montejo, siguiendo las indicaciones de la señalización, nos dirigimos al camino desde el cual comienza esta senda, una pista de tierra que discurre entre diversos cultivos de secano.

Sin dejar el camino, llegamos al siguiente desvío, donde continuamos por la derecha, dejando a la izquierda la fuente de *La Pillita*, que sus aguas son aprovechadas para el riego de las huertas de la localidad.

En este tramo, apreciamos un bosque de sabina albar (*Juniperus thurifera*), árbol característico de este parque natural. Después de subir una pequeña cuesta, a unos **200 metros, debemos continuar en línea recta hasta al-**

canzar la siguiente bifurcación.

En este lugar, podemos ver un tipo de construcción utilizada por los pastores de esta zona para guardar los rebaños de ovejas; son las tenadas, construidas con piedra caliza y teja roja. Dejando atrás estas construcciones, seguimos el camino, por el que poco a poco vamos descendiendo a la vez que contemplamos diferentes plantas de pequeño porte, típicas del páramo, como auilagas (*Gentia scorpis*), espliegos (*Lavandula latifolia*), tomillos (*Thymus ssp.*) o gamones (*Asphodelus albus*), todas ellas especies mediterráneas, adaptadas al clima de la zona. Abandonamos el camino, para continuar la ruta por una senda más estrecha y adentrarnos en un pequeño reguero.



NOTA: a lo largo de la senda la cobertura de telefonía móvil es reducida.

Teléfono de emergencias: 112.

Está situada en Montejo de la Vega.

máximo del grupo a 10 personas. Esta autorización debe solicitarse en la Casa del Parque.

Julio, se precisa una autorización, quedando el tamaño

Natural y para transitar por ella entre el 1 de enero y el 31 de

Apuntes: Esta senda discurre por la zona de reserva del Parque

Epoca recomendada: Todo el año.

Dificultad: Media.

Tipo de camino: Camino forestal.

Desnivel: 230 metros.

Si se realiza de forma lineal: 3 horas y 20 minutos.

Duración: Si se realiza de forma circular: 3 horas y 50 minutos.

Casuar y regresando por el mismo camino: 9 km.

Si se realiza de forma lineal, llegando a la Ermita del

Longitud: Si se realiza de forma circular: 10 km.

Punto de llegada: Valdevacas de Montejo.

Punto de partida: Valdevacas de Montejo.

Tipo de recorrido: Circular.

Nomenclatura: PRC-SG-7.

NORMATIVA DEL PARQUE

Visita la Casa del Parque, allí recibirás toda la información necesaria para recorrer este Parque Natural.

Camina por las sendas para no degradar la vegetación.

No hagas ruidos que puedan molestar a la fauna, el silencio y unos prismáticos te ayudaran a observar los animales.

No subas por las laderas, no te asomes a los cortados ni tires piedras desde ellos, puede ser peligroso.

Mantén limpio el Parque, que la única huella que quede de nuestra visita sea la de nuestros pasos.

No está permitida la escalada, hacer fuego o acampar en el interior de este espacio natural.

Si traes animales domésticos, llévalos bajo control.

Este espacio recibe muchos visitantes cada año y por lo tanto, no está permitido extraer muestras de rocas, animales, plantas o restos arqueológicos.

Sigue siempre las indicaciones del personal del Parque Natural.

A todos los que hacemos uso de este lugar nos corresponde asegurar su belleza y mantenimiento, para el disfrute de generaciones futuras.



Ermita del Casuar

1997.

de Interés Cultural en

fuieron declaradas Bien

bien que estas ruinas

año 931. Indicar tam-

zalez y su madre en el

parte de Fernán Gon-

tras la donación por






Tras nuestro descenso, podemos acercarnos a visitar las ruinas del convento de San Martín de Casuar, de las que únicamente se conserva la iglesia. Este Priorato benedictino fue adscrito al Monasterio de San Pedro de Arlanza,

tra cómo se formó.

A partir de aquí debemos estar muy atentos a los hitos y tomar un desvío a la derecha que nos llevará hasta la intersección con la senda del río. Continuaremos a nuestra derecha, tal y como nos indica la señalización, ascendiendo por la ladera durante 1,5 kilómetros. Antes de comenzar el descenso, podemos observar una vista panorámica del cañón, además un panel interpretativo que nos muestra

Para finalizar nuestro recorrido, y volver al punto de inicio, tenemos que continuar durante 4,5 kilómetros por el camino perpendicular al río, en dirección a Valdevacas de Montejo. De esta forma, nos adentraremos en un pequeño cañón de espectaculares vistas, que una vez recorrido podremos divisar el núcleo urbano de dicha localidad.

PROHIBICIONES GENERALES

-  No acampar
-  No hacer fuego
-  No dejar basuras, ni hacer vertidos a los cauces del río
-  No vehículos
-  No molestar a los animales y plantas

-  Restaurante
-  Alojamiento
-  Fuente
-  Mirador
-  Patrimonio Histórico
-  Aparcamiento



X 447.159
Y 4.597.069
HUSO 30

0 500 1 000 1 500 2 000

Metros

a Villaverde de Montejo

VALDEVACAS DE MONTEJO

a Moral de Hornuez

a Montejo de la Vega

SG-N-9302

RIO RIAZA