



En Llorada quedan las ruinas de una mina de carbón abierta y abandonada a mediados del siglo XX en un yacimiento que ya había sido trabajado en tiempos de los romanos e incluso con anterioridad, como demuestran una caldera de bronce y una azuela de hierro del S. VII a. C. hallados en la zona.


Pasando por delante del antiguo molino y fábrica de luz del pueblo, situado a orillas del río Dueñas, salimos de Lois por la pista de Liegos, compartida con el GR 1 y, por tanto señalizada con marcas de GR. Inmediatamente, se deja a un lado el área recreativa de Lois, donde es posible recoger agua antes de proseguir la marcha en busca del valle del río Zaco. Es el principio de un largo tramo de varios kilómetros y escaso desnivel, en el que se remonta un valle cada vez más estrecho y frondoso, que termina por abrirse un poco al alcanzar el Prado Demedios, donde existe una bifurcación. La ruta prosigue entonces por el ramal de la izquierda, superponiéndose al trazado no sólo del GR, sino también del PR-LE 32 Llegos-Acebedo. Atravesando un paso estrecho desembocamos en Llorada, donde el valle se ensancha dejando sitio a las chimeneas y edificios de una mina abandonada. Apenas pasadas las ruinas de la mina, nos apartamos del GR y de la senda de Acebedo por un camino secundario que sale a la izquierda, comenzando el ascenso al collado de Cerezales por una valliza arbolada. Este camino se va haciendo cada vez más pendiente, al tiempo que se convierte en una recta interminable que se introduce en el hayedo que tapiza la umbra del



Rama de haya con hayucos.

valle de Llorada. Alcanzado un primer rellano, y superada la parte más dura de la ascensión, todavía quedarán por salvar un par de fuertes repechos dentro del bosque antes de coronar el collado y atravesar la portillera que da acceso al puerto de Llorada. Una vez en el alto, la pista que vamos siguiendo no se detiene, sino que inicia de inmediato el descenso por la vertiente contraria, dejando a la izquierda una amplia zona de pastos. Enseguida, el camino se introduce en un espeso robledal, mientras va perdiendo altitud con rapidez, acercándose al fondo del valle del río Dueñas. Cerca ya del final del recorrido, salvamos este curso fluvial por una pasarela de madera, dando vista al sombrío desfiladero de La Hoz, que angosta el valle poco a poco a s adelante. Debemos pasar frente al desvío de una pista que sube a nuestra derecha y atravesar una nueva portillera antes de adentrarnos en la espectacular garganta, que desemboca directamente en las casas de la parte alta de Lois.

Rosalia alpina es un bellissimo insecto que habita en hayedos de zonas caizas del Parque Regional.



Sendero de Pequeño Recorrido de Castilla y León



Puerto de Llorada

Parque regional Picos de Europa en Castilla y León de uso público Rutas e instalaciones



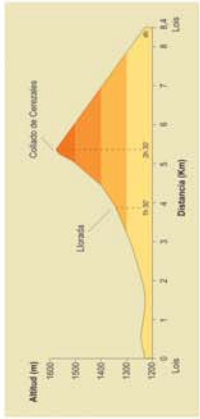
DESCRIPCIÓN DE LA RUTA



Patrimonio Natural de Castilla y León

CARACTERÍSTICAS DE LA RUTA

- TIPO DE RECORRIDO: circular.
- PUNTO DE PARTIDA: Lois.
- PUNTO DE LLEGADA: Lois.
- LONGITUD: 8,4 km.
- DURACIÓN: 4 h (ido).
- DESNIVEL: 350 m.
- TIPO DE CAMINO: pista forestal.
- USO RECOMENDADO: peatonal y cicloturista.
- DIFICULTAD: media.
- ÉPOCA RECOMENDADA: todo el año, excepto con nieve.
- SERVICIOS: en Lois hay buenas posibilidades de restauración y alojamiento.
- APUNTES: la única fuente del recorrido está en el puerto de Llorada, un poco apartada del camino en el margen de los pastizales; en Llorada existen bocaminas sin protección a las que puede resultar peligroso acercarse; es importante dejar las portilleras que se cruzan tal y como se hayan encontrado; el camino entre Lois y Llorada se superpone al trazado del GR 1, por lo que solo está señalizado con marcas rojas y blancas, y, parcialmente, a la ruta PR-LE 32 Llegos-Acebedo.
- MÁS INFORMACIÓN: Casa del Parque Valdeburón (987 742 215).

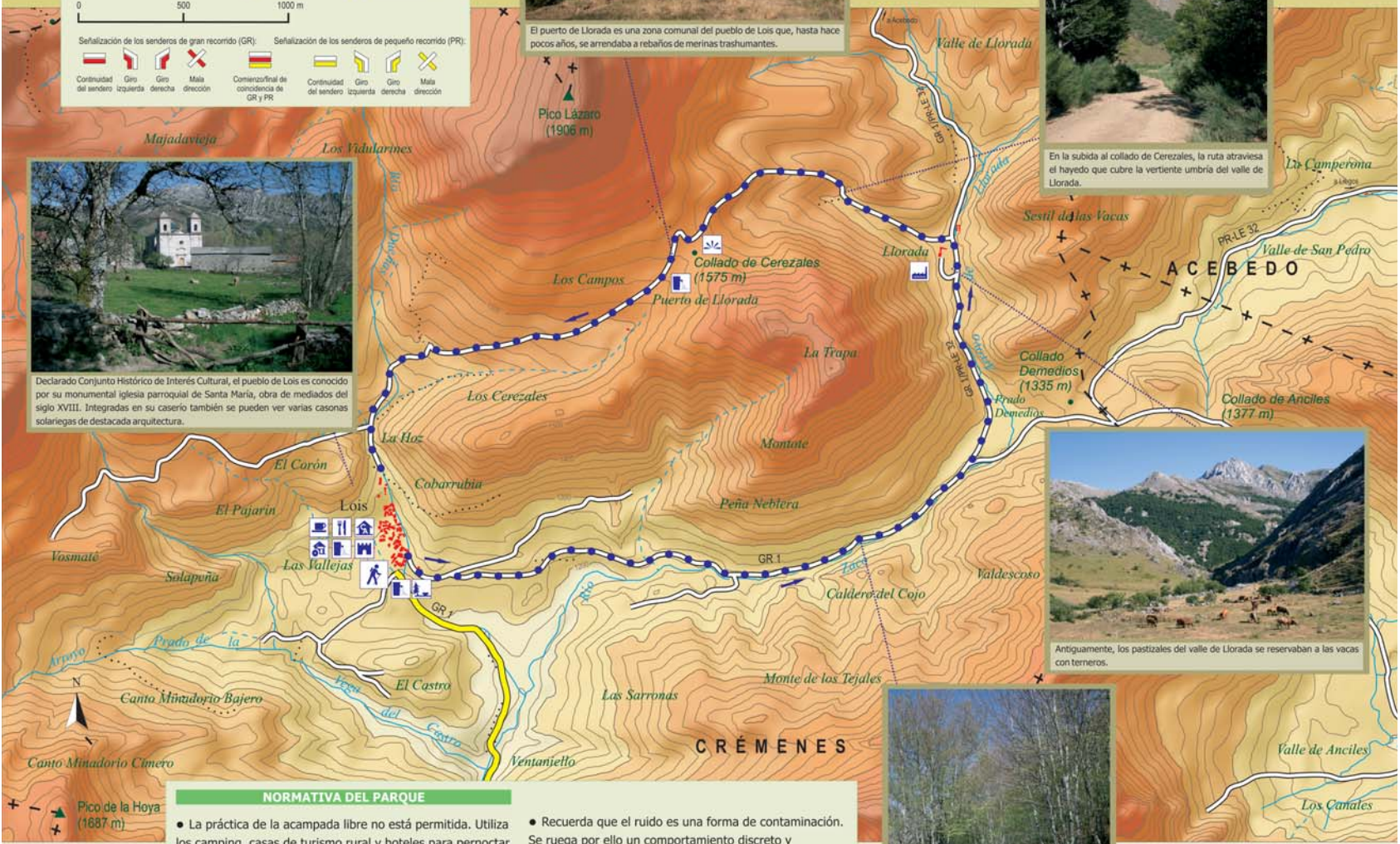


	Carretera local		Punto de inicio		Restaurante
	Pista		Panorámica		Bari/Cafetería
	Senda		Fuente		Minas de cinabrio
	Sentido recomendado		Casa Rural		Área recreativa
	RUTA		Molino		Patrimonio histórico

0 500 1000 m

Señalización de los senderos de gran recorrido (GR):
 Continuidad del sendero izquierda, Giro derecha, Giro izquierda, Mala dirección

Señalización de los senderos de pequeño recorrido (PR):
 Comienzo/fin de coincidencia de GR y PR, Continuidad del sendero izquierda, Giro derecha, Mala dirección



- NORMATIVA DEL PARQUE**
- La práctica de la acampada libre no está permitida. Utiliza los camping, casas de turismo rural y hoteles para pernoctar.
 - Mantén limpio el Parque, deposita la basura en los contenedores instalados para tal fin.
 - Se ruega el máximo respeto a la fauna, la flora y la geología. No se permite cortar ramas, arrancar plantas, perseguir animales, grabar nombres, etc.
 - No introduzcas especies nuevas de la fauna salvaje y la flora silvestre. Lleva tus animales domésticos bajo control.
 - Con carácter general no está permitido hacer fuego dentro del Parque.
 - Recuerda que el ruido es una forma de contaminación. Se ruega por ello un comportamiento discreto y silencioso.
 - Respeta las propiedades de los habitantes del Parque Regional, así como su cultura y tradiciones.
 - No circules con vehículos a motor fuera de las vías y pistas autorizadas. Utiliza las sendas señalizadas para conocer el Parque caminando.
 - Dadas las especiales características naturales de las zonas de reserva, el acceso a estas áreas está restringido.
 - En beneficio de todos, respeta las señales.